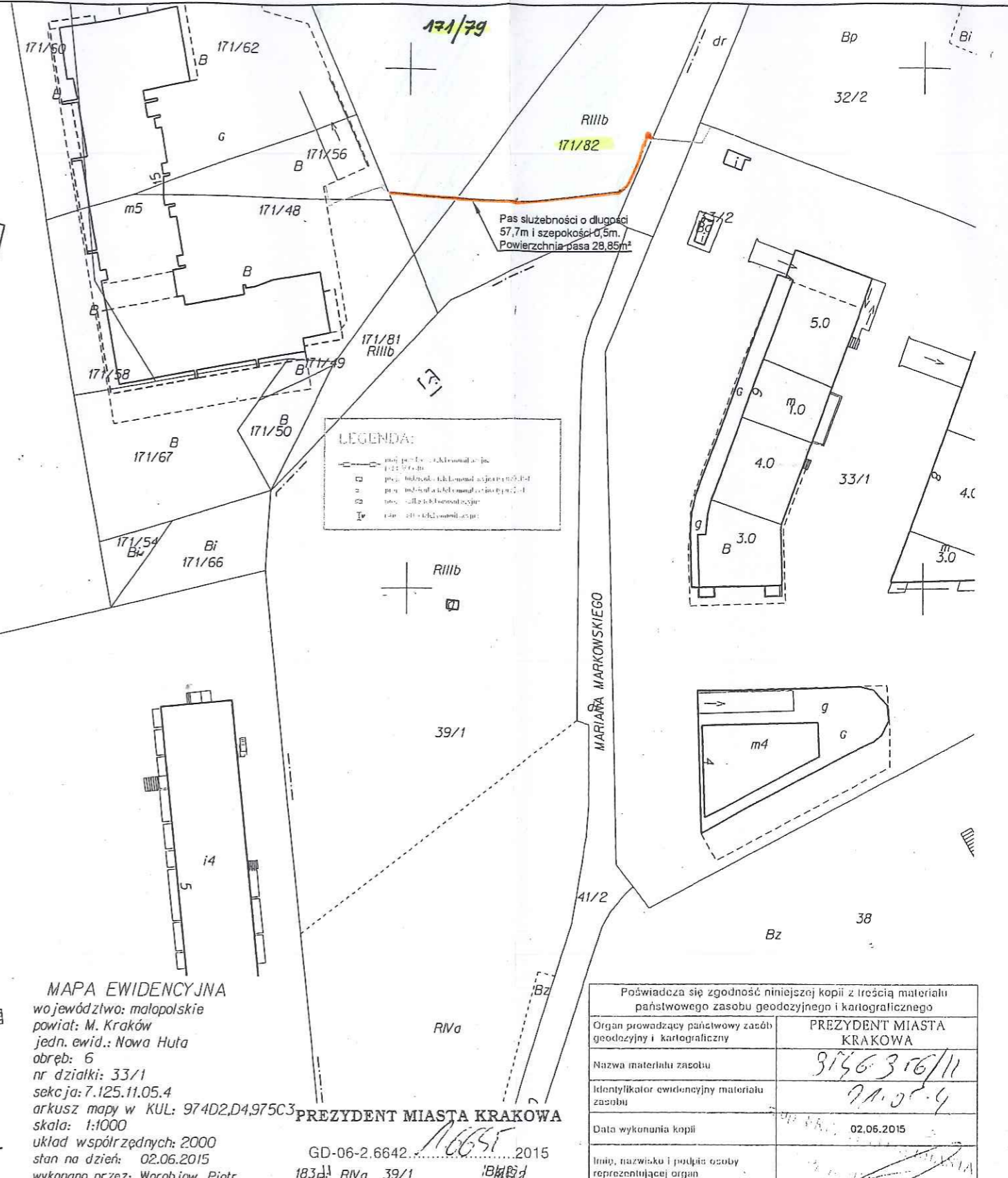
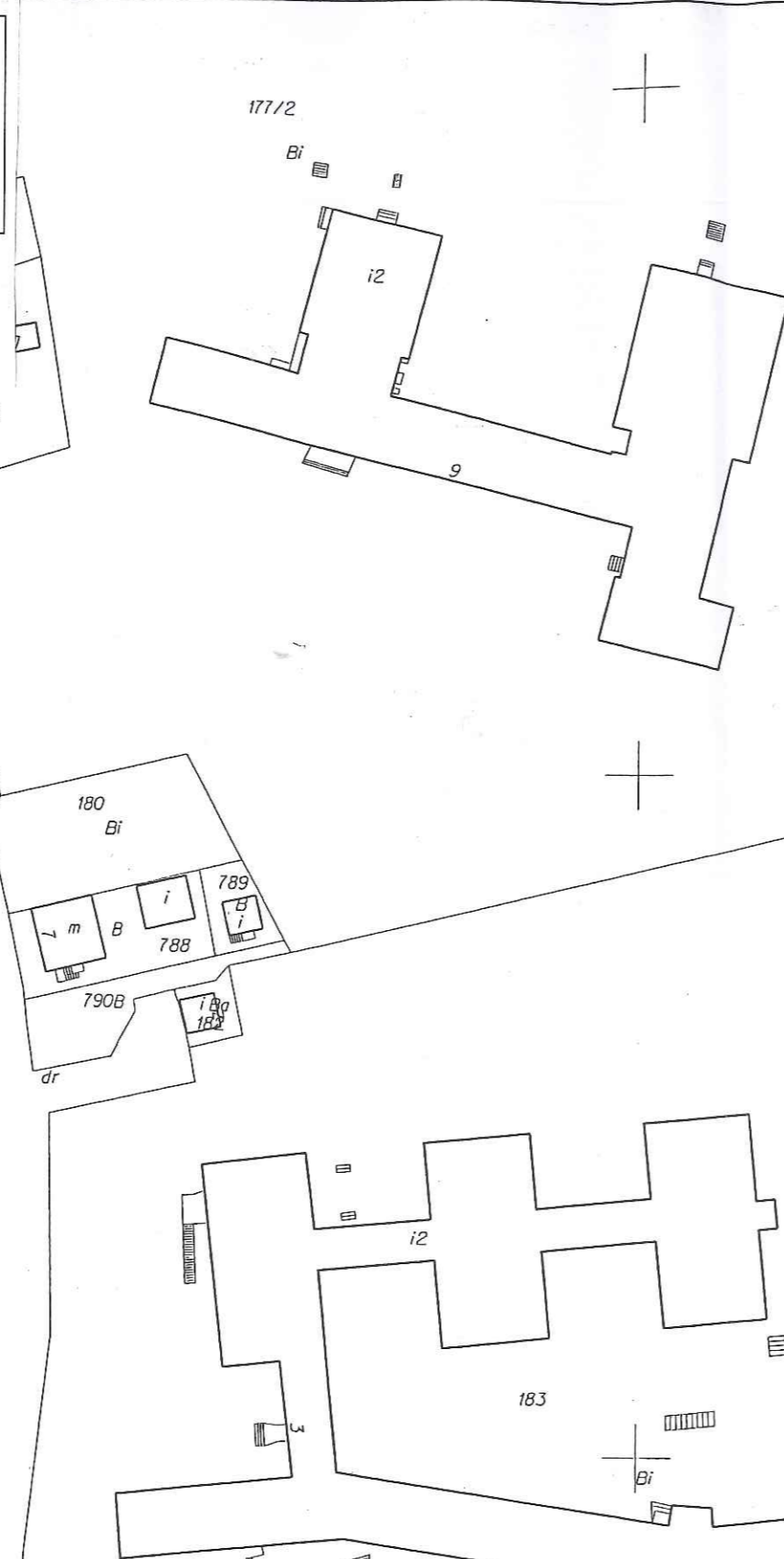
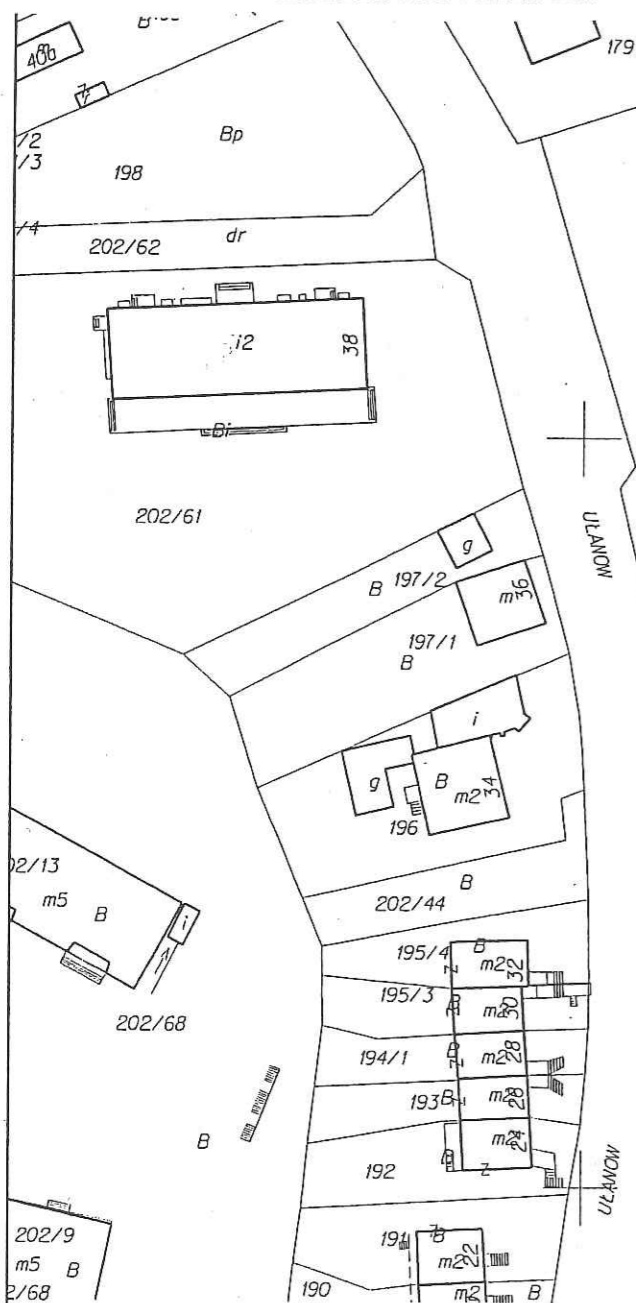


Załącznik do Zarządzenia Nr
Prezydenta Miasta Krakowa
z dnia

LEGENDA:

SŁUŻEBNOŚĆ PRZESYŁU



LEGENDA:
 -> linia przesyłowa
 -> linia kablowa
 -> linia światłowodowa
 -> linia telefoniczna
 -> linia energetyczna
 -> linia wodociągowa

MAPA EWIDENCYJNA
 województwo: małopolskie
 powiat: M. Kraków
 jedn. ewid.: Nowa Huta
 obręb: 6
 nr działki: 33/1
 sekcja: 7.125.11.05.4
 arkusz mapy w KUL: 974D2,D4,975C3
 skala: 1:1000
 układ współrzędnych: 2000
 stan na dzień: 02.06.2015
 wykonano przez: Worobjow Piotr

PREZYDENT MIASTA KRAKOWA
 GD-06-2.6642.10651.2015
 183B, R1Va 39/1

Poświadczam zgodność niniejszej kopii z treścią materiału państwowego zasobu geodezyjnego i kartograficznego	
Organ prowadzący państwowy zasób geodezyjny i kartograficzny	PREZYDENT MIASTA KRAKOWA
Nazwa materiału zasobu	3156316/11
Identyfikator ewidencyjny materiału zasobu	7A.05.4
Data wykonania kopii	02.06.2015
Imię, nazwisko i podpis osoby reprezentującej organ	<i>[Signature]</i>

Niniejsza mapa ewidencyjna jest wyciskiem z listy danych rozwinięta z zasobu państwowego i kartograficznego. Mapa powstała na podstawie pomiaru bezpośredniego oraz danych z planów sytuacyjnych i map ewidencyjnych.

DYLEKTOR WYDZIAŁU
[Signature]
 19.05.2016

ZA ZGODNOŚĆ Z ORYGINAŁEM

GŁÓWNY SPECJALISTA
[Signature]
 19.05.2016

Inwestor: UPC Polska Sp. z o.o. al. Jana Pawła II 27 00-867 Warszawa	Projektant: Janusz Wojdyła 034019410 Uprawnienia nr 154/2015		Data: 08.2015		Skala: 1:1000	Nr rys.: 2	Nr Arkuszu: 1	Ilość Arkuszy: 1
	Projekt: F.H.U. "TOMSAT" Tomasz Szelaż ul. Kuźnicy Kółkątajowskiej 13 31-234 Kraków		Data: 08.2015					
Tytuł: Mapa ewidencyjna dla projektowanego przyłącza telekomunikacyjnego budynku przy ul. Markowskiego w Krakowie								