


ZAŁĄCZNIK GRAFICZNY  
DO ZARZĄDZENIA NR  
PREZYDENTA MIASTA KRAKOWA  
Z DNIA






LEGENDA

 SŁUŻEBNOŚĆ PRZESYŁU

URZĄD MIASTA KRAKOWA  
WYDZIAŁ SPRAW MIASTA  
31-523 Kraków, ul. Kasprówicza 29



**LEGENDA:** *istniejące*

-  - stacja transf. z istn. infrastr. SN i N - 63m<sup>2</sup> (7x9)
-  - kabel SN - 22m x 1m = 22m<sup>2</sup>
-  - kabel nN - (87m x 1m) + (76m x 1m) = 163m<sup>2</sup>
-  - ściek woput. nN - 72m x 1m = 72m<sup>2</sup>
-  - proj. przyjęcie kabel. - 110m x 1m = 110m<sup>2</sup>

**ISTN. INFRASTR.**

439/3 S-RNq, PsIV  
MAPA EWIDENCYJNA  
województwo małopolskie  
powiat: M. Kraków  
jedn. ewid.: Podgórze  
skala: 90  
nr działki: 405/1, 406/2, 420/10, 420/11, 658, 659  
sekcja: 7.124.11.23.4  
arkusz mapy w KUL: 14220.7.124.11.23.4.7.124.11.23.3  
skala: 1:1000  
układ współrzędnych: 2000  
stan na dzień: 04.03.2013  
wykonano przez: Iph Jurek  
data: 04.03.2013

PREZYDENT MIASTA KRAKOWA  
GD-06-2-6043 2013  
Nie podlega opłacie skarbowej  
na podstawie art. 9 ust. 1 lit b ustawy  
z dnia 16 listopada 2006 r. o  
opłacie skarbowej  
(Dz. U. Nr 225, poz. 1638 z późn. zm.)

PREZYDENT MIASTA KRAKOWA  
Główny Urząd Dokumentacji Geodezyjnej i Kartograficznej  
31-526 Kraków, ul. Świerkowskiego 8  
Reprodukowane, rozpowszechniane i rozprowadzane  
dokumenty tego rodzaju wydane przed dniem 1 stycznia 1999 r.  
nie podlegają opłacie skarbowej.  
Plan geodezyjny i kartograficzny  
Dz. U. z 2002 r. Nr 100, poz. 1087 z późn. zm.

Kraków, 04.03.2013  
Marek

PREZYDENT MIASTA KRAKOWA  
Główny Urząd Dokumentacji Geodezyjnej i Kartograficznej  
31-526 Kraków, ul. Świerkowskiego 8  
Reprodukowane, rozpowszechniane i rozprowadzane  
dokumenty tego rodzaju wydane przed dniem 1 stycznia 1999 r.  
nie podlegają opłacie skarbowej.  
Plan geodezyjny i kartograficzny  
Dz. U. z 2002 r. Nr 100, poz. 1087 z późn. zm.

Kraków, 04.03.2013  
Marek

31-523-74-3479-BAZB/TLIV - 28/3 1996