



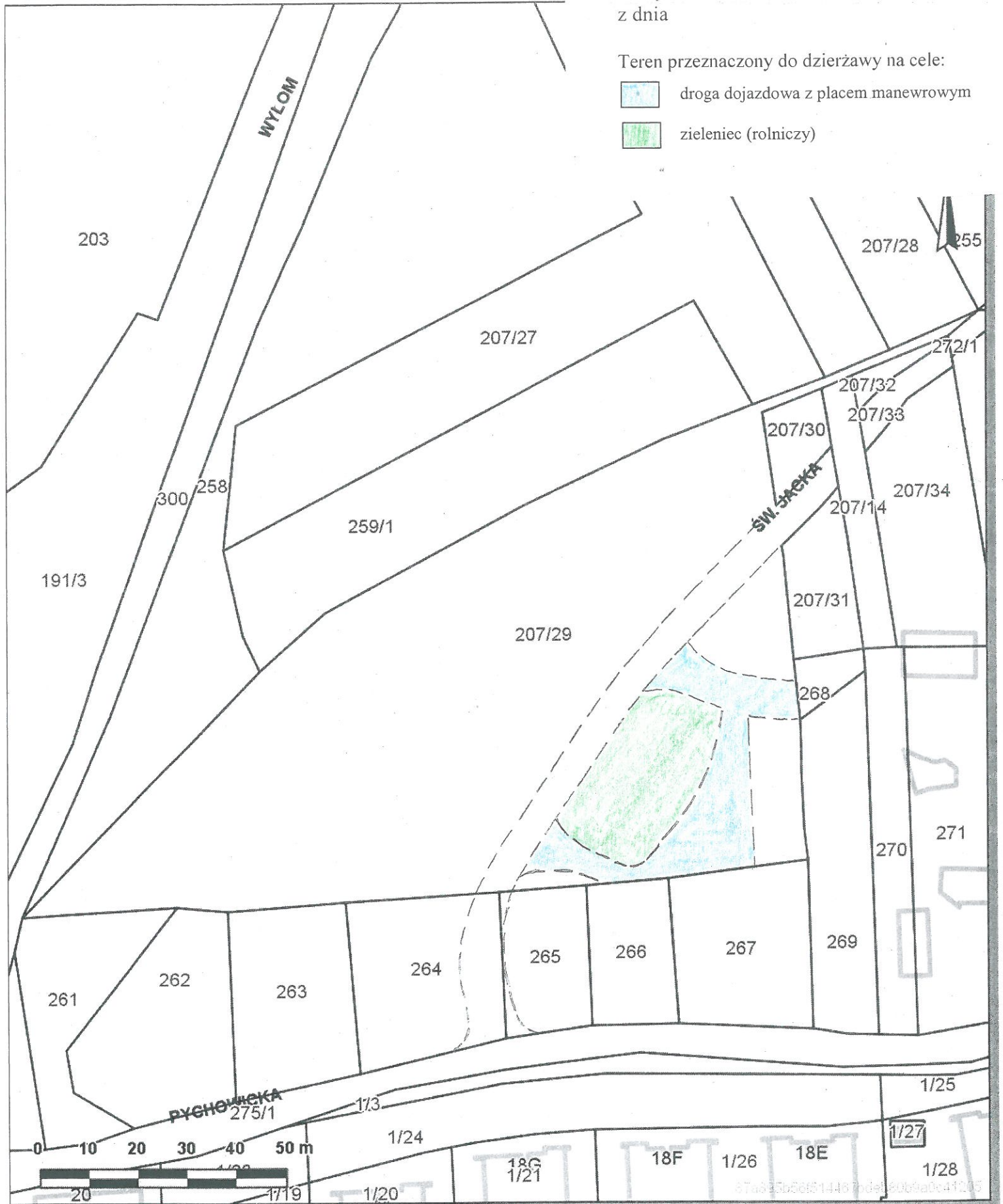
Skala 1 : 1000

mapa przy
inwestycyjnego

Załącznik graficzny
do zarządzenia Nr
Prezydenta Miasta Krakowa
z dnia

Teren przeznaczony do dzierżawy na cele:

-  droga dojazdowa z placem manewrowym
-  zieleniec (rolniczy)



Udostępniane informacje nie są dokumentami w postępowaniach administracyjnych i innych.

Dokumenty należy zamawiać w Wydziale Geodezji co podlega opłatom zgodnie z rozporządzeniem z dnia 19 lutego 2004r. w sprawie wysokości opłat za czynności geodezyjne i kartograficzne oraz udzielanie informacji, a także za wykonywanie wyrysów i wypisów z operatu ewidencyjnego (Dz.U. Nr 37 poz.333).