


# MIEJSCOWY PLAN ZAGOSPODAROWANIA PRZESTRZENNEGO OBSZARU "CRACOVIA"

## RYSUNEK ROZWIĄZAŃ INFRASTRUKTURY TECHNICZNEJ

Załącznik Nr 2 do Uchwały Nr.....  
Rady Miasta Krakowa z dnia.....

### LEGENDA:

 granica obszaru objętego planem

 granice i numery działek


### WODOCIĄGI

 istniejąca sieć wodociągowa

 planowana sieć wodociągowa


### KANALIZACJA

 istniejąca sieć kanalizacji ogólnospławnej

 istniejąca studnia bariery odwadniającej miasta Krakowa

 istniejąca studnia piezometryczna bariery odwadniającej miasta Krakowa

### GAZOCIĄGI

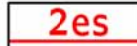
 istniejący gazociąg niskiego ciśnienia

### CIEPŁOCIĄGI

 istniejąca sieć ciepłownicza

 istniejąca komora ciepłownicza

### ELEKTROENERGETYKA

 istniejąca kablowa sieć elektroenergetyczna średniego napięcia

 istniejąca stacja transformatorowa SN|nn

### ELEMENTY WPROWADZONE PLANEM:

 linie rozgraniczające

**US** Teren Sportu i Rekreacji

**MZ** Teren Zamieszkania Zbiorowego



Skala 1: 1 000

URZĄD MIASTA KRAKOWA  
BIURO PLANOWANIA PRZESTRZENNEGO  
PAŹDZIERNIK 2008

