

















"Kliny Gadomskiego II"

STRUKTURA WŁASNOŚCI GRUNTÓW

	Działki gminy Kraków współwłasność ze Skarbem Państwa		Działki osób prawnych		Granica planu
	Działki gminy Kraków współwłasność z innymi podmiotami		Działki osób fizycznych		Krawędzie ulic
	Działki gminy Kraków oddane w różne formy władania		Działki osób fizycznych i prawnych		Budynki
	Działki gminy Kraków oddane użytkowanie wieczyste		Działki powiatu krakowskiego		
	Działki gminy Kraków nie oddane w żadną formę władania				
	Działki Skarbu Państwa współwłasność z innymi podmiotami				
	Działki Skarbu Państwa oddane w użytkowanie wieczyste				
	Działki Skarbu Państwa oddane w różne formy władania				
	Działki Skarbu Państwa nie oddane w żadną formę władania				

100 0 100 200 300 400 m



URZĄD MIASTA KRAKOWA
BIURO PLANOWANIA PRZESTRZENNEGO
LIPIEC 2008